

Markéta Jarešová

Olšavské muzeum, příspěvková organizace

Omálovánky pro nejmenší

k přírodovědné expozici

„Příroda a krajina Olšavska“



*Návrh a ilustrace M. Jarešová
Text L. Brymusová, H. Brymusová*

Členění omalovánek

- Přírodniny jsou vybrány coby zástupci jednotlivých rostlinných podříší
- Houby
- Mechorosty
- Vyšší rostliny
 - » Byliny
 - » Dřeviny
- Mapka Ostravy s hlavními toky Odrou, Opavou a Ostravicí

Návaznost omalovánek na přírodovědnou expozici Příroda a krajina Ostravska

- Základní přírodniny jsou vybrány z expozic, kde jsou prezentovány v sedmi biotopech
- Omalovánky zjednodušeně opakují základní botanický popis přírodniny a její ekologickou charakteristiku

Rozmístění biotopů v expozici

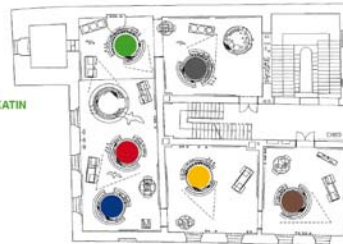
PRACOVNÍ LISTY PRO BOTANICKOU ČÁST EXPOZICE „PŘÍRODA A KRAJINA OSTRAVSKÁ“



Doporučeno pro žáky 4. až 7. ročníku ZŠ, pro jednotlivce i skupinky.
Pro přípravu lze použít stránky www.ostrmuz.cz

Milí návštěvníci Ostravského muzea, vítějte v nově vybudované expozici přírody Ostravska, která vás seznámí s rostlinami a houbami rostoucími v krajině poznamenané průmyslem. Během dnešní procházky navštívíte celkem šest různých biotopů a zblízka si prohlédnete druhy rostlin a hub, kterých byste si v přírodě možná ani nevšimli.

- MĚSTSKÁ KRAJINA
- LESY TERAS A PAHORKATIN
- NIVNÍ LOUKY
- ŘEKY, RYBNÍKY
- LUŽNÍ LESY
- POLE, REMIZKY



ÚKOLY:

1. PROZKUMEJ VŠECH ŠEST ZASTAVENÍ UVNITŘ DŘEVĚNÝCH KONSTRUKCÍ, VŠUDE SI PROHLÉDNI HERBÁROVÉ POLOŽKY, PŘÍRUKU S FOTOGRAFIEMI, MALOVANÉ OBRÁZKY ROSTLIN I MODELY HUB. V KAŽDÉM ZASTAVENÍ ZISKÁŠ ČÁST TAJENKY (6 ČÁSTÍ.)

ZDE VYPIŠ CELÉ ZNĚNÍ HLAVNÍ TAJENKY:

2. NA DRUHÉ STRANĚ TOHOTO LISTU NAJDEŠ BONUSOVOU KRÍŽOVKU, KTEROU VYLUŠTI PRŮBĚHĚ PŘI PROCHÁZENÍ EXPOZICEMI.



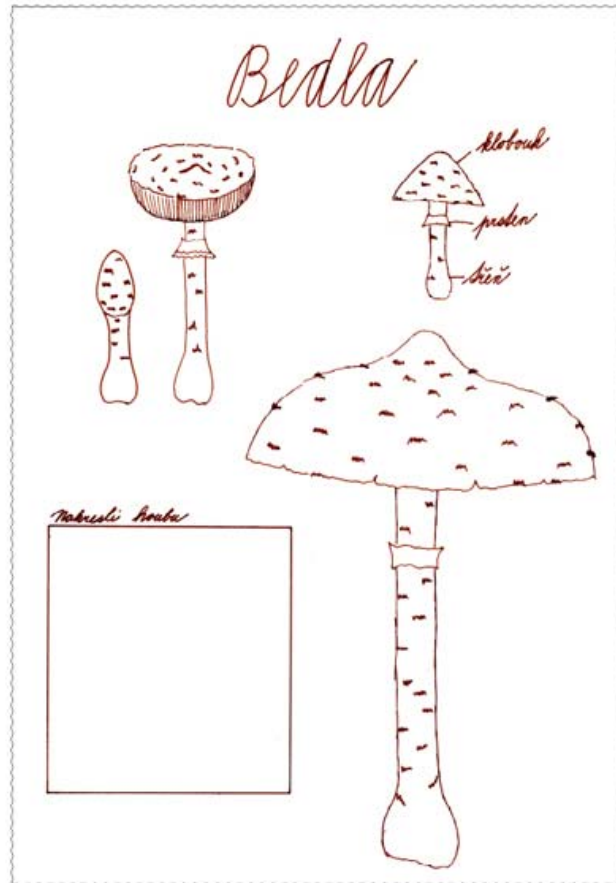
Bedlu je vystavena v podobě modelu v biotopu lesů pahorkatin a teras




Bedla zahradní, biotop lesů



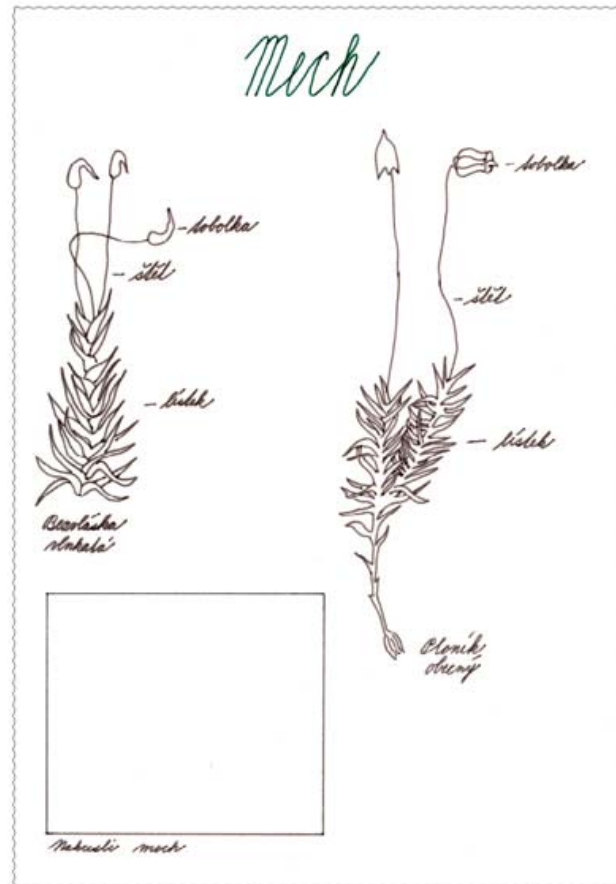
Základní popis hub




Lesy teras a pahorkatin, herbáře mechorostů



Základní popis mechorostů



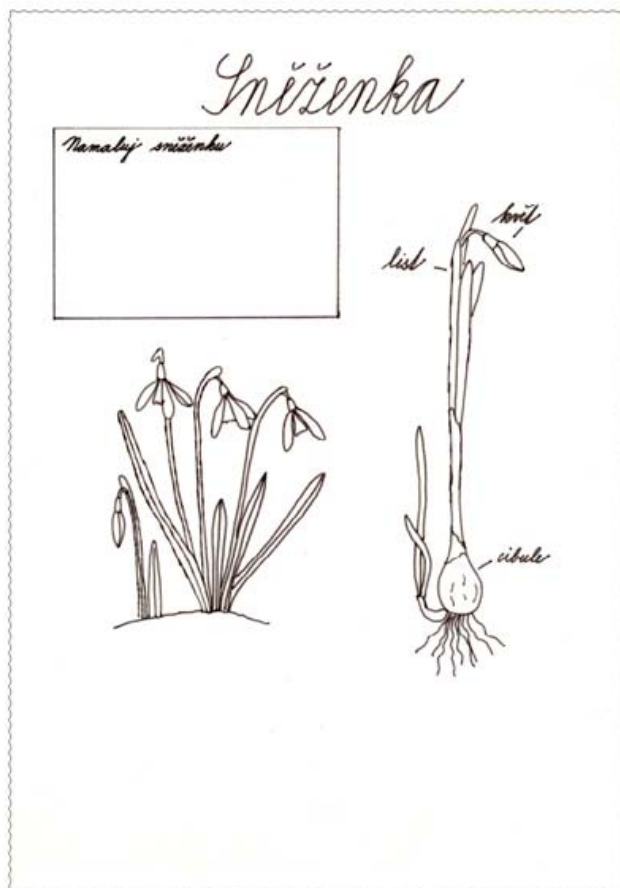
Biotop lužních lesů na Odře



Fotoalbum slouží k prezentaci druhů,
které se špatně preparují



Sněženku je třeba najít na fotografii



Poodří, výrazný jarní aspekt se sněženkou podsněžníkem



Biotop polí a remízků




Biotope polí



Růže šípková



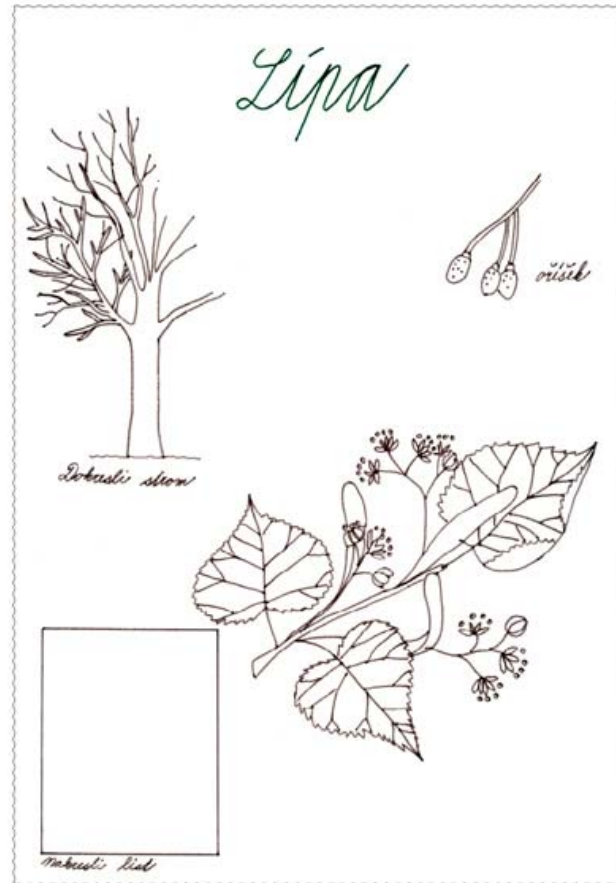
Nabustli květ a šípky



Biotop lesů teras a pahorkatin




Doplnění detailů



Biotop lužních lesů



Doplnění detailů a vlastní kresba



Letecká mapa Ostravy



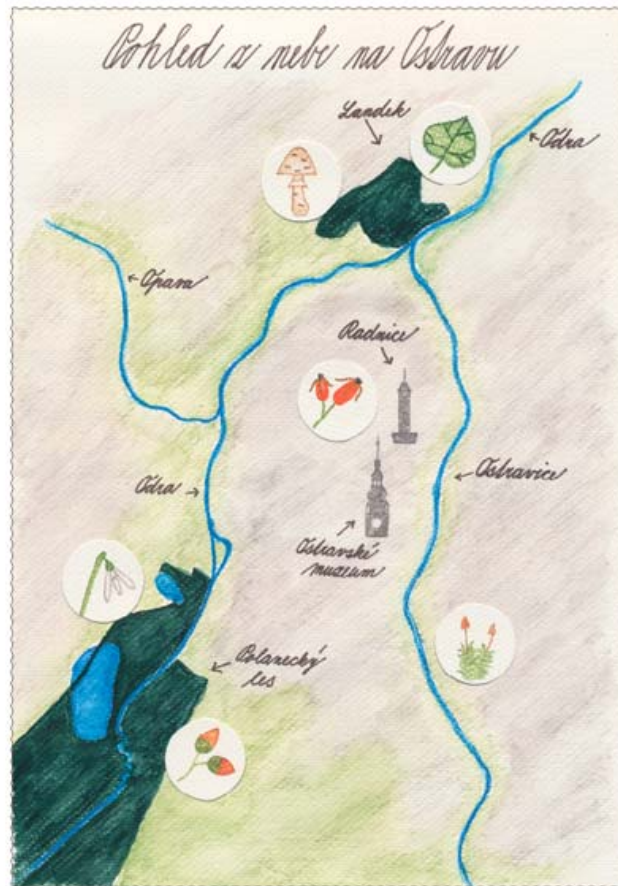
Pohled na Ostravu mezi ul. Rudnou a Opavskou



Základní popis mapy Ostravy

*Pýšná je ta naše Odra,
v lučném lese se kličadí
a městem rychle protéká.
Má své menší sestry Opavu a Osťavici,
jednu po levici a druhou po pravici,
společně pod hájovým Landkem
Osťavanům posílají mokrou zdativici.*

Mapa Ostravy pro děti



Cíle omalovánek

- **Práce v expozici**
- S pomocí rodičů či původkyně, nalezení přírodniny v expozici
- Pozorování přírodniny, vjemy tvarové a barevné
- **Práce s omalovánkami**
- Tvarové a barevné zpracování omalovánky
- Základní popis přírodniny, členění
- Základní charakteristika přírodniny formou říkanky

Děkuji za pozornost

*Jako ocenění za vstoupí k botanické části přírodovědné expozice Ostravského muzea.
Vstoupky vypracování přírodovědné je možná v této části expozice oddíl.*

Otevírací doba:

pondělí-pátek 9-17 hod.

sobota 9-13 hod.

neděle 13-17 hod.

Ústupy:

dospělí 80,- Kč

studenti, důchodci 50,- Kč

děti 40,- Kč

rodinné vstupní 120,- Kč

(2 dospělí a 1-3 dětí)

skupinové vstupní pro školy 30,- Kč

vstup na stě 20,- Kč

Ostravské muzeum

příspěvková organizace z úseku vědy a frazeologické a kulturního dědictví Ostrava

Karlovovo nám. 1, Ostrava 1, 702 41

tel. 596 133 700, 597 578 450

muzeum@ostrava.cz, www.ostrava.cz



OSTRAVA!!!